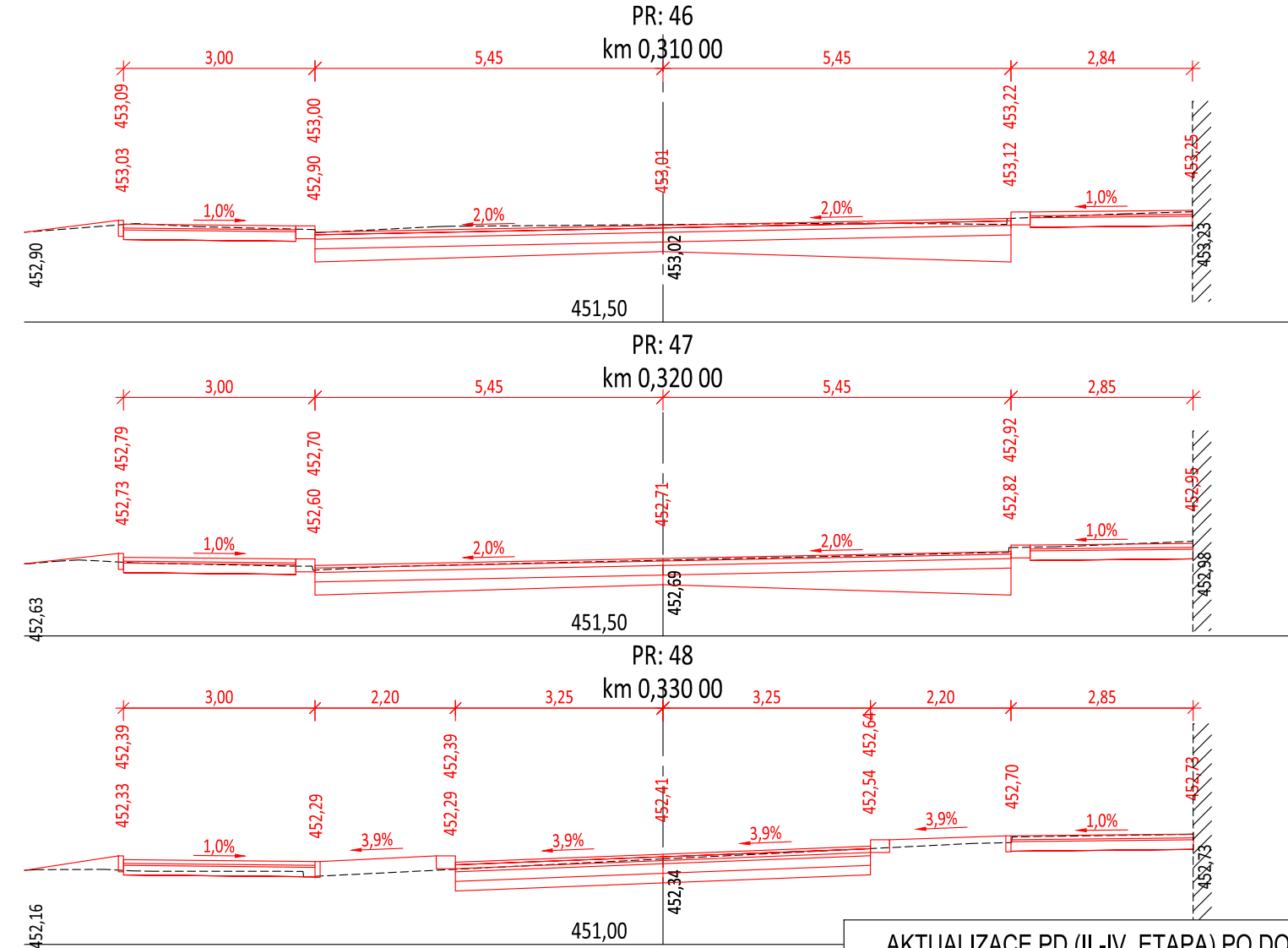
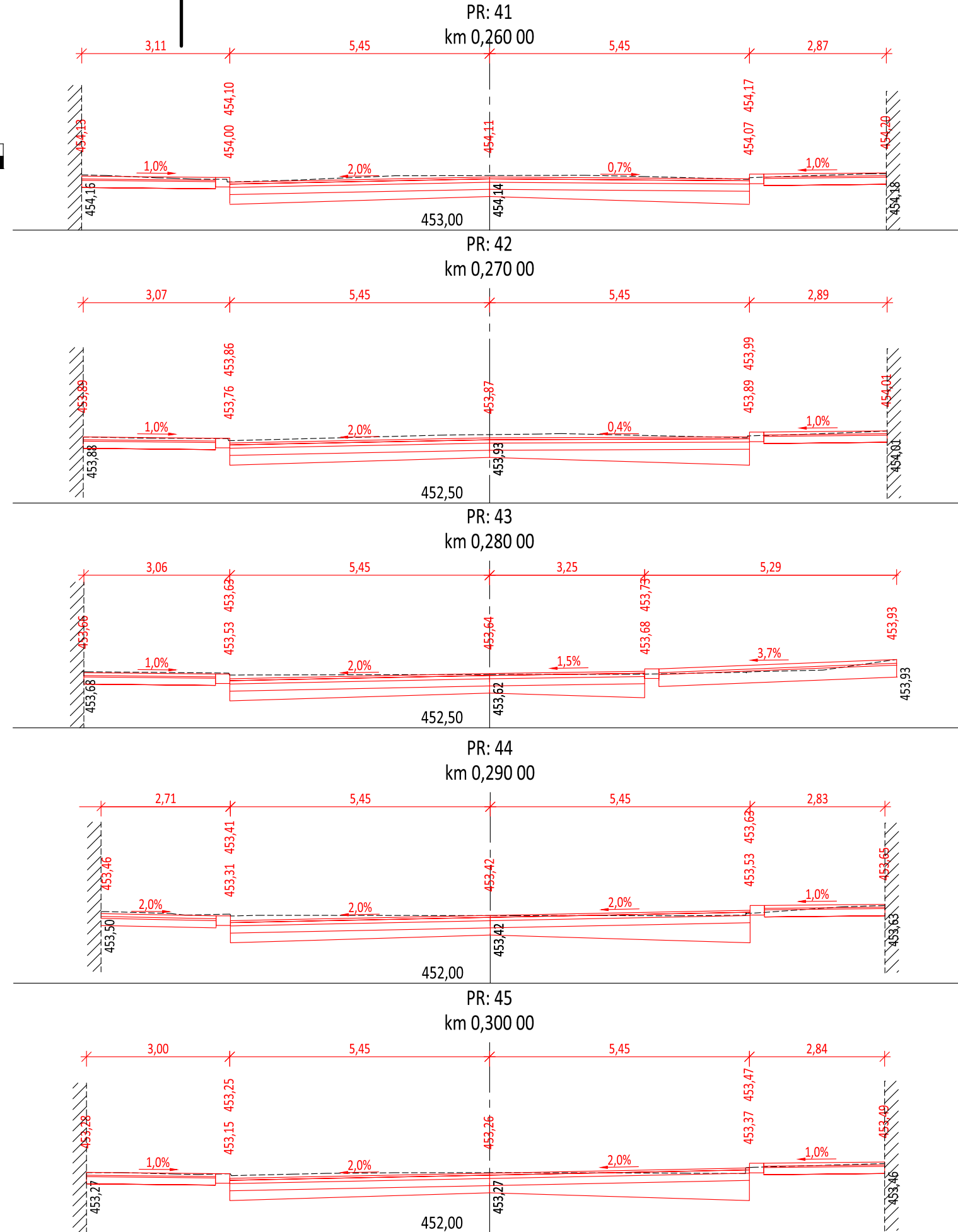
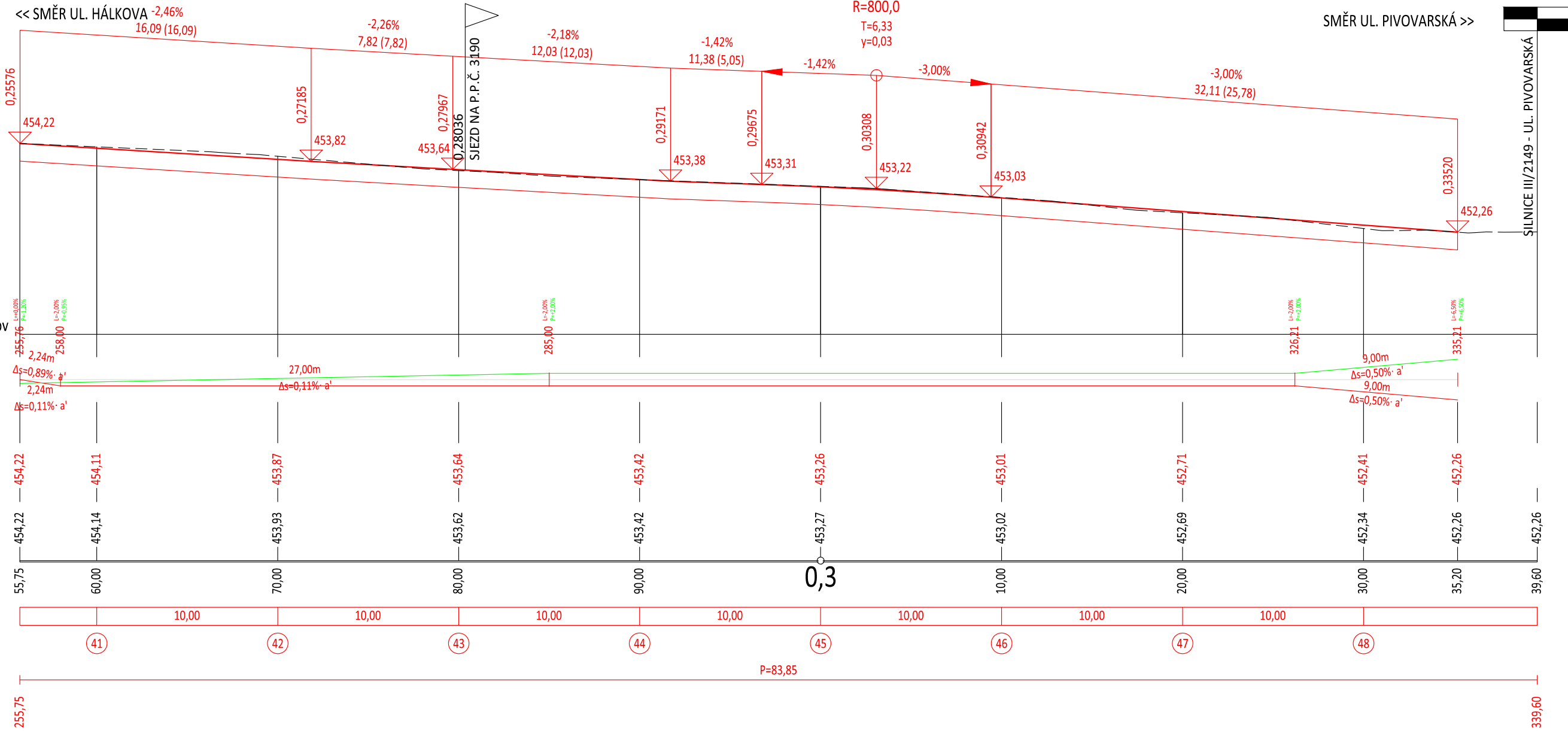


Rozsah: km 0,25575 - km 0,33960

KRAJ:  
KATASTRÁLNÍ ÚZEMÍ:

KARLOVARSKÝ
ČESKÝ



AKTUALIZACE PD (II.-IV. ETAPA) PO DOKONČENÍ I. ETAPY  
VÝSTAVBY (REKONSTRUKCE UL. DUKELSKÁ), DATUM 12/2020.



**MH Projekt spol. s r.o. / Ing. Martin Haueisen**

**Projektční a inženýrská kancelář autorizovaná v oboru dopravních staveb**

společné sídlo: Bez ejmenná 142/49, CZE - 350 02 Cheb	ID datové schránky MH Projekt spol. s r.o.: d8dmuej	mob: 00 402 605 031 348
společná kancelář: Sládkova 159/h, CZE - 350 02 Cheb	ID datové schránky Ing. Martin Hauerslev: efacu6d	email: info@mhprojekt.cz

**Vypracoval:** Ing. Martin Haueisen

**Podpis:**

Zodpovědný projektant: **Ing. Martin Haueisen**

**Podpis:**

**Generální projektant:** Ing. Martin Haueisen

**Podpis:**

Město Cheb, IČO: 002 53 979

Otisk autorizačního razítka

nám, Králo ližbo z Raděhrad 1/14, CZE 350 30 Cho

Štandard	2017.04
----------	---------

Objednatel: IANIT. KRAJE JIHOM. Z POUDEBRAD 1/14, CZE - 350 20 CHE

Cislo zakazky: 2017-04

Místo stavby: MK Karlova a Dukelská, Cheb, Karlovarský kraj

Polohopisný systém: S-JTSK

### **Rekonstrukce MK Karlov**

Výškový systém: Bpv

### REKONSTRUKCE MK KATOV

[illegible]

Dukelská Čeh

## DSP+PDP

Název akce: **Dukelská, ČIEP**

Stupeň:

### C.1 Objekty pozemních komunikací

1 : 250/100 a 1

Cast PD:

Meritko: 17.100, 100 a 1

SO 104 - Dopravní řešení - MK Karlova – úsek mezi křižov.

•

Stavební objekt: Halkova a Pivovarska

C1D 2

Podrobný podélný profil a

### C.1D.3

charakteristické příčné řezy

100% 90% 80% 70% 60% 50% 40% 30% 20% 10% 0%

Příloha:

Číslo přílohy:	Paré číslo
----------------	------------

	13
--	----